



KVVY



Euroopan maaseudun
kehittämisen maatalousrahasto:
Eurooppa investoi maaseutualueisiin

22.11.2017



Vauhtia vesienhoitoon -hanke

Kokemäenjoen vesistön vesiensuojeluyhdistys ry

www.kvvy.fi

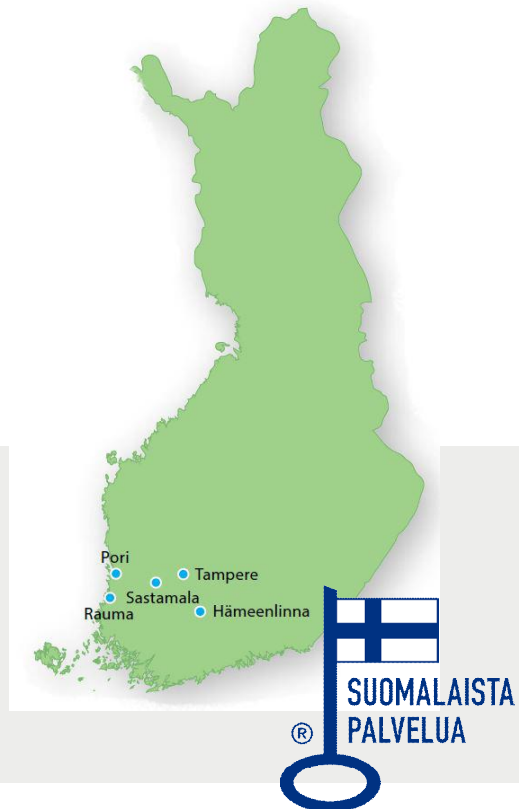
Kokemäenjoen vesistön vesiensuojeluyhdistys ry Täyden palvelun osaaja



Ympäristötutkimusten ja –analytiikan ammattilainen

- Monipuoliset tutkimus-, näytteenotto- ja laboratoriopalvelut
- Ammattitaitoinen ja kokenut henkilökunta
- Yleishyödyllistä neuvonta- ja hanketoimintaa

- » Yhdistys on perustettu 1961 edistämään vesiensuojelua ja -hoitoa
- » Perustamisalue Kokemäenjoen ja Karvianjoen vesistöalueet
- » Toimipaikat: Tampere, Pori, Rauma, Hämeenlinna ja Sastamala
- » Yli 100 asiantuntijaa palveluksessa
- » Lähes 120 jäsentä: kuntia, teollisuutta ja muita toimijoita
- » Suomen vesiensuojeluyhdistysten liitto ry (SVYL) jäsen



Vauhtia vesienhoitoon -hanke



- KV VY:n tiedonvälityshanke vesistökunnostusneuvontaan Pirkanmaalla
- Hankeaika 31.8.2016-31.12.2018
- Rahoitus Maaseuturahastosta (Pirkanmaan ELY-keskus)
- Hankkeen tavoitteet:
 - Vauhdittaa vesienhoito-ohjelmien toimeenpanoa aktivoimalla ja ohjaamalla paikallisia toimijoita
 - Lisätä vesienhoidon viestintää ja yhteistyötä
 - Luoda Pirkanmaalle aktiivinen vesistökunnostajien verkosto

Paikallistoimijoiden neuvonta



- Asiantuntija-apu paikallisille toimijoille
- Apu toimien suunnittelussa ja hankkeistamisessa
- Apu rahoituksen hankinnassa
- Apu kunnostushankkeiden toteuttamisessa



Viestintä ja aktivointi



- Yleisen ympäristötiedon jakaminen (facebook, uutiskirje)
- Asukkaiden aktivointi ja osallistaminen (tilaisuudet, virtavesitalkoot, #vesiviesti)
- Uusien toimijaryhmien innostaminen (Vesiviesti –melonta, yhteistyö koulut, järviluontokeskus ym.)
- Kunnostustoimien esittely (virtavesien kunnostus, juurakoiden poisto, kemikalointi)



Pirkanmaan vesistökuunnostusverkosto



- Pirkanmaan vesistökuunnostusverkoston kokoaminen
 - Paikalliset kuunnostushankkeiden toteuttajat
 - Viranomaiset
 - Asiantuntijat
 - Rahoittajat
 - Alan yrittäjät
 - Tutkijat jne.
- Yhteistyö valtakunnallisen vesistökuunnostusverkoston ja muiden vesistöalueen toimijoiden kanssa

Millaisen
verkostoon
sinä haluaisit
kuulua?

Digipalvelun kehitystyö: tarve



- Kehitystyön käynnistäjänä tarve KVY:n vedenlaatu- palvelun päivittämiseen (tekniikka, päivittyvyys)

The screenshot shows the KVY website interface. At the top left is the KVY logo and the text 'KOKEMÄENJOEN VESISTÖN VESIENSUOJELUYHDISTYS ry'. Below the logo is a search bar with the text 'Hae järven vedenlaatu-tietoja' and a 'Karttahaiku' button. There is also a search field with the text 'Kirjoita hakusana:' and a 'Hae' button. Below the search bar is a legend titled 'Laatuluokat' with six categories: erinomainen (blue), hyvä (cyan), tyydyttävä (green), välttävä (yellow), huono (red), and ei luokiteltu (grey). The main part of the screenshot is a map of the Kokemäenjoen vesistö area, showing numerous colored pins indicating water quality data points. The map includes labels for various locations such as Nokia, Tampere, and Ylöjärvi. At the bottom of the map, there is a 'Kartta' dropdown menu and copyright information: 'Karttatiedot ©2017 Google Käyttöehdot Ilmoita karttavirheestä'.

Digipalvelun kehitystyö: tarve

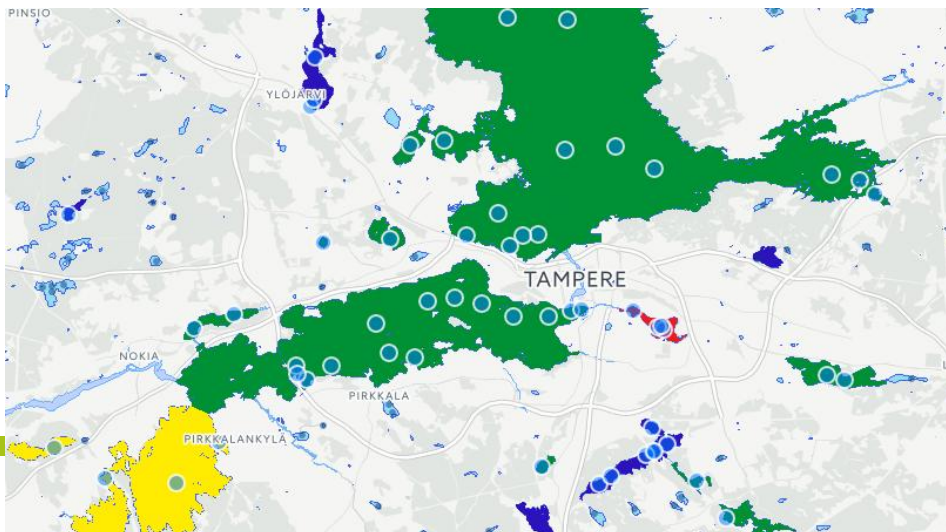


- Samaan aikaan oli suunnitteilla Vauhtia vesienhoitoon – hanke, johon tarvittiin työkalu laaja-alaisen vesistökuunnostajien verkoston toiminta-alustaksi
- Ajatuksena oli yhdistää tarpeet ja luoda palvelu, josta paikallistason toimijat löytävät niin tietoa vedenlaadusta, tehdyistä kunnostustoimista kuin muista toimijoista
- Kehitystyölle haettiin rahoitusta Vauhtia vesienhoitoon – hankehakemuksella, vain nettisivulle rahoitus saatiin
- Työ päätettiin aloittaa KVVY:n jäsenmaksuvaroin

Digipalvelun kehitystyö: vedenlaatu

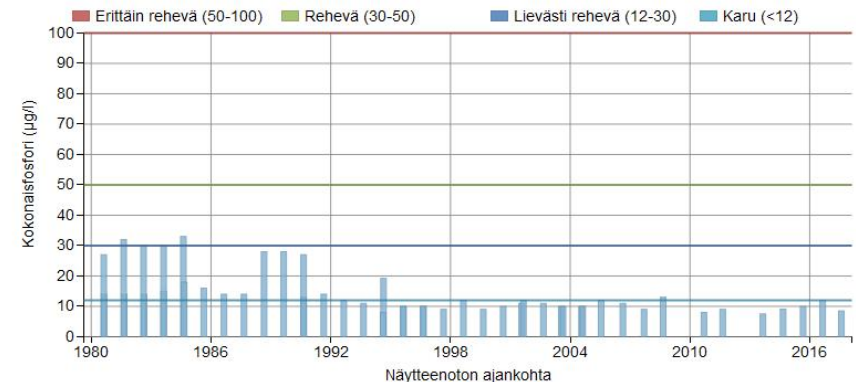


- Kehitystyö aloitettiin vedenlaatupalvelun uudistamisesta
 - Pohjalle SYKE:n rajapinnoista ekologinen luokittelu ja vesimuodostumat
 - KVVY:n järvilausuntojen siirto karttapalveluun
 - Järvien rehevyyttä kuvaavat kesätulokset automaattisesti päivittyvinä graafeina järvitiedon yhteyteen



Havaintopaikka: Näsijä 117 Koljonselkä

Fosforipitoisuus loppukesällä [Lue lisää](#)



Digipalvelun kehitystyö: uudet



- Järvien vedenlaatutietojen yhteyteen uutena
 - Tieto järvellä toimivista paikallisista yhdistyksistä ym. toimijoista ja niiden toteuttamista kunnostustoimista (aloitettu)
 - Tietoa jo tehdyistä kunnostustoimista (aloitettu)
 - Muuta kiinnostavaa tietoa vesienhoitoon liittyen (lisätty yhteenvedot haja-asutuksen jätevesijärjestelmistä kunnittain)

Valitsemasi kunta: Ylöjärvi

Vesien tila

Vesienhoidon toimijat

Kunnostustoimet

Haja-asutuksen vesihuolto

Lausunnot vesimuodostuman alueella sijaitsevien järvien vedenlaadusta

Ahvenjärvi

Paloveden lähialue

Ahvenlammi

Karhejärven vesistöalue

Ahvenusiärvi

Lavajärven alue

Digipalvelun kehitystyö: jatko



- Tekstisivuja tuotetaan tarpeen mukaan
 - Tietoa vesistökunnostusprosessin läpiviemisestä (aloitettu)
 - Tietoa vedenlaatutulosten tulkinnasta (aloitettu)
 - Tietoa kalastosta ja kalataloudellisesta kunnostamisesta (ei aloitettu)
- Tavoitteena kerätä tarpeita paikallisilta toimijoilta ja kehittää palvelua yhdessä heidän kanssaan

Digipalvelun kehitystyö: aikataulu



- Tekninen kehitystyö nyt sovituista vuoden 2017 loppuun
- Sisältöjen tuottaminen vähitellen ja tarpeita kuunnellen
- Sivuston julkaisu alkuvuodesta 2018

Työtä puhtaan
ympäristön puolesta

Puolueettomasti
Asiantuntevasti
Luotettavasti



Kiitos!



KVVY

www.kvvy.fi

Satu Heino
Puh. 050 5603 088
satu.heino@kvvy.fi

KVVY-Tampere
Patamäenkatu 24, PL 265, 33101 Tampere